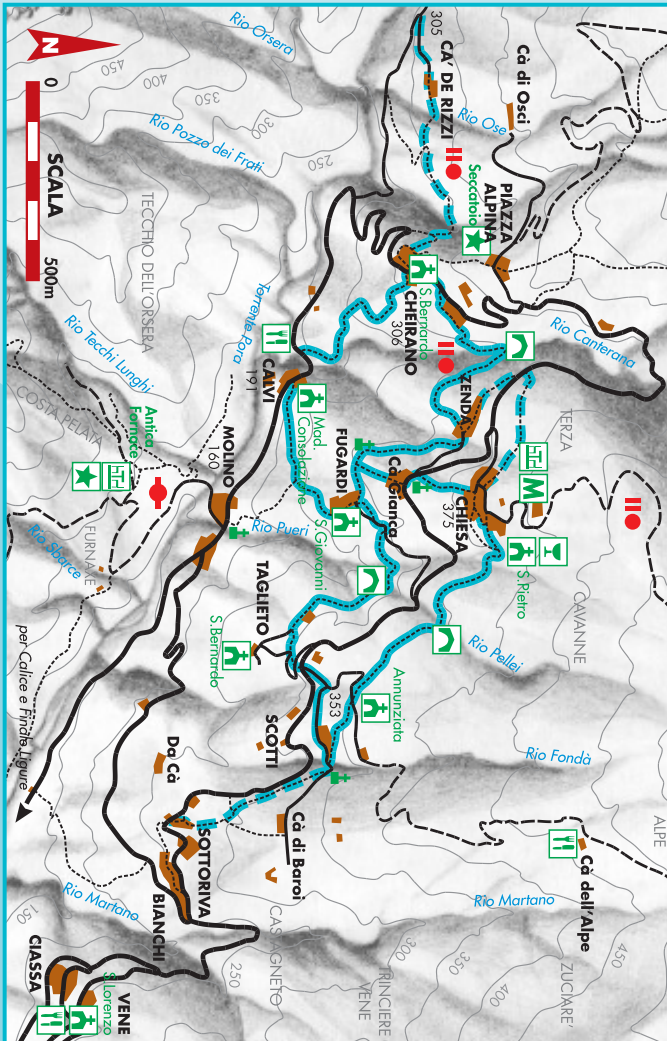


# CARTA DEL SENTIERO - TRAIL MAP



**ANELLO DEL RIO PUERI**  
 Chiesa - Scotti - Fugardi - Chiesa  
 Facile (T/E) Easy  
 45' 2,5 km 120 mt

**ANELLO DEL RIO CANTERANA**  
 Calvi - Fugardi - Zenda - Cheirano - Calvi  
 Facile (T/E) Easy  
 45' 2,2 km 180 mt

**Altri punti di interesse**

- Area picnic
- Fontana
- Ristoro o Agriturismo
- Punto panoramico
- Chiesa o cappella
- Antico ponte in pietra
- Museo della Civiltà Contadina

**Simboli:**

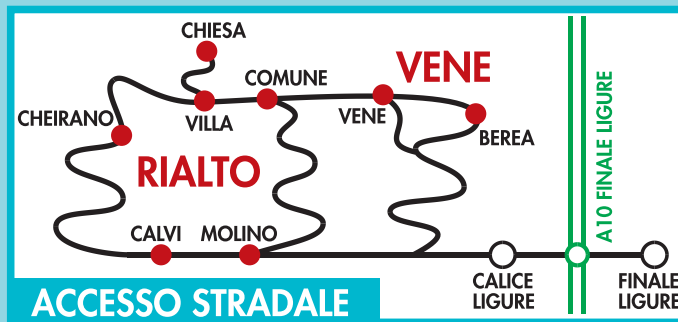
- Strada asfaltata
- Strada sterrata
- Sentiero
- Segnavia



- GIRO DELLE CONTRADE ●
- SENTIERO DELLA FORNACE ●
- SENTIERO DELL'ARGENTO ●
- SENTIERO DEI TECCI ●
- SENTIERO DEL BOSCO ●
- SENTIERO DELLE ROCCHIE ●

## INFO

[www.comune.rialto.sv.it](http://www.comune.rialto.sv.it)



**Comune di Rialto**  
 2014  
 Con il contributo di:

- Unione Europea
- Regione Liguria
- Comunità Savonesi Sostenibili

Grafica e contenuti: [www.serinus.it](http://www.serinus.it)

# GIRO DELLE CONTRADE DI RIALTO

IT EN



**RIALTO**

**ENTROTERRA DI FINALE LIGURE**

Le numerose **contrade di Rialto** sono collegate tra loro da percorsi storici; dove questi non sono stati modificati, si può osservare la copertura originaria in ciottoli e terra, ripristinata ancora nel corso del XIX secolo sulle "strade comunali" più importanti. Le contrade sono riunite in 3 "quartieri"; da ovest: **Cheirano, Villa e Creveglione**, i cui confini sono rappresentati dai torrenti Canterana e Pueri. Le strade di collegamento attraversavano - e attraversano - i torrenti sui **ponti in pietra** che possiamo vedere ancora oggi; i ponti sono oggetto di leggende locali riguardanti apparizioni di streghe sotto forma di animali.

Le diverse varianti del "**Giro delle Contrade**" sono adatte anche per escursionisti poco allenati; è possibile unire i due percorsi consigliati in un unico itinerario più lungo. Alcuni pannelli illustrativi lungo il percorso forniscono informazioni storiche e naturalistiche sui luoghi.

*The many **hamlets** ("contrade") of Rialto are linked by historical trails; in many cases we can observe the original covering made with stones and ground, restored still in XIX Century on the major paths. The hamlets are joined in three districts; from west: **Cheirano, Villa and Creveglione**, whose limits are the streams named Canterana and Pueri. The linking paths crossed - and still cross - the two streams on **stone-made bridges**; local legends tell about witches apparitions near these bridges.*

*The different variations on the trail "**Giro delle Contrade**" can be made also by not well trained people; you can join the two suggested itineraries to make a longer one. Some illustrative panels give informations on nature and history.*



VERSO CONTRADA CHIESA - TOWARD RIALTO CHURCH




S.GIOVANNI (CONTRADA FUGARDI)

### ANELLO DEL RIO PUERI

- 1  **CONTRADA CHIESA - RIALTO PARISH CHURCH**  
GPS UTM WGS84: 441240 E - 4897270 N  
Quota - altitude m. 375
- 2  **CONTRADA FUGARDI pannello illustrativo/panel**  
GPS UTM WGS84: 441195 E - 4896935 N  
Quota - altitude m. 283
- 3  **PIAZZA VECCHIA - OLD PIAZZA pannello/panel**  
GPS UTM WGS84: 441320 E - 4897010 N  
Quota - altitude m. 280
- 4  **CAPPELLA ANNUNZIATA - CHURCH**  
GPS UTM WGS84: 441735 E - 4896930 N  
Quota - altitude m. 353
- 5  **PONTE RIAN DI PELLEI - BRIDGE pannello/panel**  
GPS UTM WGS84: 441450 E - 4897110 N  
Quota - altitude m. 315

### ANELLO DEL RIO CANTERANA


- 1  **CONTRADA CALVI - piazza Calvi**  
GPS UTM WGS84: 440870 E - 4896800 N  
Quota - altitude m. 191
- 2  **CONTRADA FUGARDI pannello/panel**  
GPS UTM WGS84: 441195 E - 4896935 N  
Quota - altitude m. 283
- 3  **CONTRADA ZENDA**  
GPS UTM WGS84: 441000 E - 4897215 N  
Quota - altitude m. 319
- 4  **PONTE CANTERANA - BRIDGE pannello/panel**  
GPS UTM WGS84: 440795 E - 4897305 N  
Quota - altitude m. 300
- 5  **CONTRADA CHEIRANO pannello/panel**  
GPS UTM WGS84: 440590 E - 4897085 N  
Quota - altitude m. 306



PONTE SUL RIO PUERI - BRIDGE ON PUERI STREAM



PROGETTO DEL PONTE (1856) - BRIDGE PROJECT



PONTE CANTERANA - CANTERANA BRIDGE