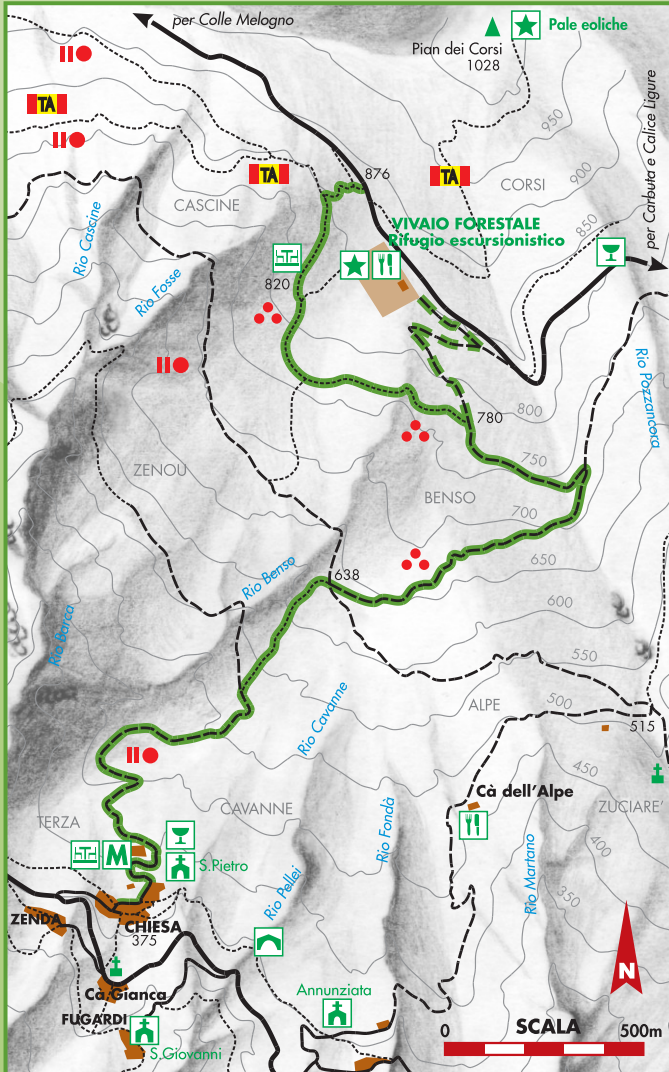


CARTA DEL SENTIERO - TRAIL MAP



VIVAIO PIAN DEI CORSI

Chiesa - Benso - Vivaio Pian dei Corsi
Escursionistico (E) Trekking

1h45' 3,8 km 550 mt

VARIANTE ANELLO DEL VIVAIO

Vivaio Pian dei Corsi - Area picnic - Vivaio
Facile (T/E) Easy

40' 1,8 km 120 mt

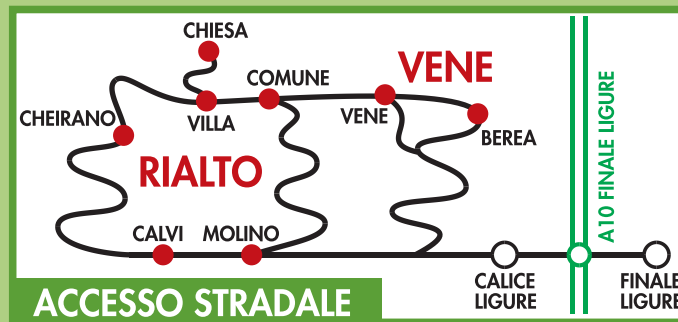
- Strada asfaltata
- Strada sterrata
- Sentiero
- Segnavia
- Area picnic
- Fontana
- Ristoro o Agriturismo
- Chiesa o cappella
- Antico ponte in pietra
- Museo Civiltà Contadina
- Altri punti di interesse



- GIRO DELLE CONTRADE
- SENTIERO DELLA FORNACE
- SENTIERO DELL'ARGENTO
- SENTIERO DEI TECCI
- SENTIERO DEL BOSCO
- SENTIERO DELLE ROCCHIE

INFO

www.comune.rialto.sv.it



ACCESSO STRADALE



Comune di Rialto
2014

Con il contributo di:



Unione
Europea



Regione
Liguria




Comunità
Savonesi
Sostenibili

Grafica e contenuti: www.serinus.it

SENTIERO DEL BOSCO

IT EN



RIALTO

ENTROTERRA DI FINALE LIGURE



CONTRADA CHIESA

GPS UTM WGS84: 441225 E - 4897380 N
Quota - altitude m. 375

Dal campo sportivo della Contrada Chiesa si prende la strada, prima asfaltata e poi sterrata, che sale nel bosco tra **castagni e pini**. Dopo circa 1 km la si abbandona per un ampio e ripido sentiero sulla destra, che termina in corrispondenza di un crocevia: si prende la strada sterrata mediana, in moderata salita.

From the playing field of Contrada Chiesa, the trail follows the road rising in the woods, with **chestnut and pine trees**. After about 1 km, you must take a large and steep path on the right, arriving at a crossroad: here take the median ground road, rising slowly.



INCROCIO LOCALITA' BENSO

GPS UTM WGS84: 441685 E - 4898090 N
Quota - altitude m. 638



BIVIO PER AREA PICNIC

GPS UTM WGS84: 442035 E - 4898475 N
Quota - altitude m. 780

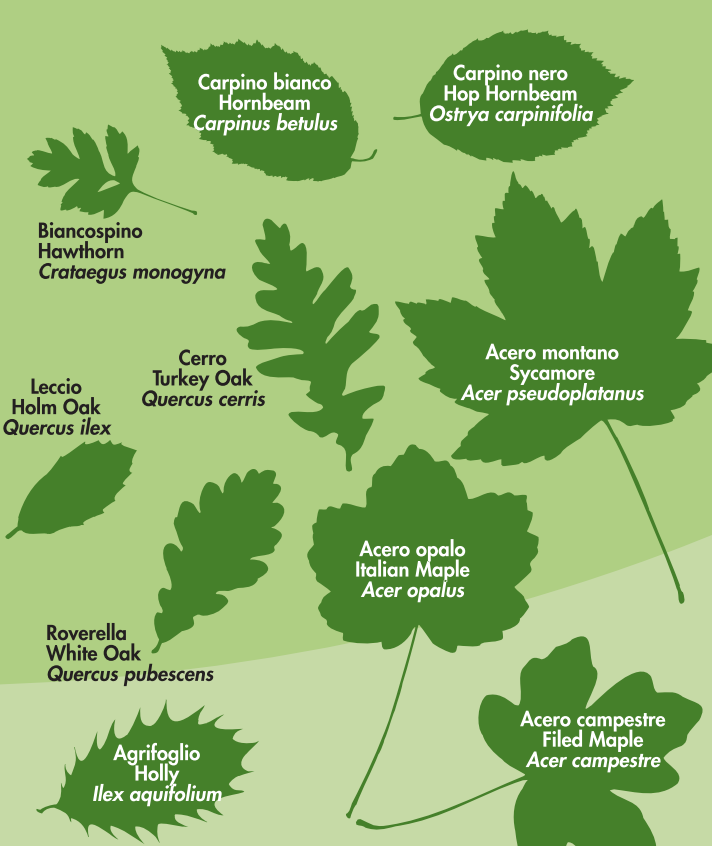
Poco sotto il Vivaio - **Rifugio escursionistico** Pian dei Corsi, si prende una deviazione a sinistra in piano che, tra **castagni e faggi**, porta all'area picnic. In alternativa si può proseguire verso l'ingresso del Vivaio, dove è presente un servizio di ristoro, seguendo la sterrata.

Along the way for the **trekking refuge** "Vivaio Pian dei Corsi", you can take a path on the left: it leads at a picnic area, under **chestnut and beech trees**. In alternative, you can rise directly to the refuge, where you can also have lunch or take some food.



AREA PICNIC

GPS UTM WGS84: 441610 E - 4898870 N
Quota - altitude m. 820



STRADA ASFALTATA (ARRIVO)

GPS UTM WGS84: 441770 E - 4899070 N
Quota - altitude m. 878

Proseguendo oltre l'area picnic, si raggiunge la strada asfaltata, dove un pannello illustra le caratteristiche della faggeta. I meno allenati possono limitarsi a un breve **anello attorno al Vivaio**: dalla strada asfaltata si scende facendo tappa all'area picnic e si raggiunge la sterrata che sale all'ingresso del Vivaio.

From picnic area, you reach the asphalted road, where an illustrative panel tells about the beech woods. For less trained people, we recommend a **short ring trail** around the refuge: down from the asphalted road, you pass the picnic area and reach the ground road rising to the refuge.



RIFUGIO PIAN DEI CORSI

GPS UTM WGS84: 441910 E - 4898795 N
Quota - altitude m. 850

