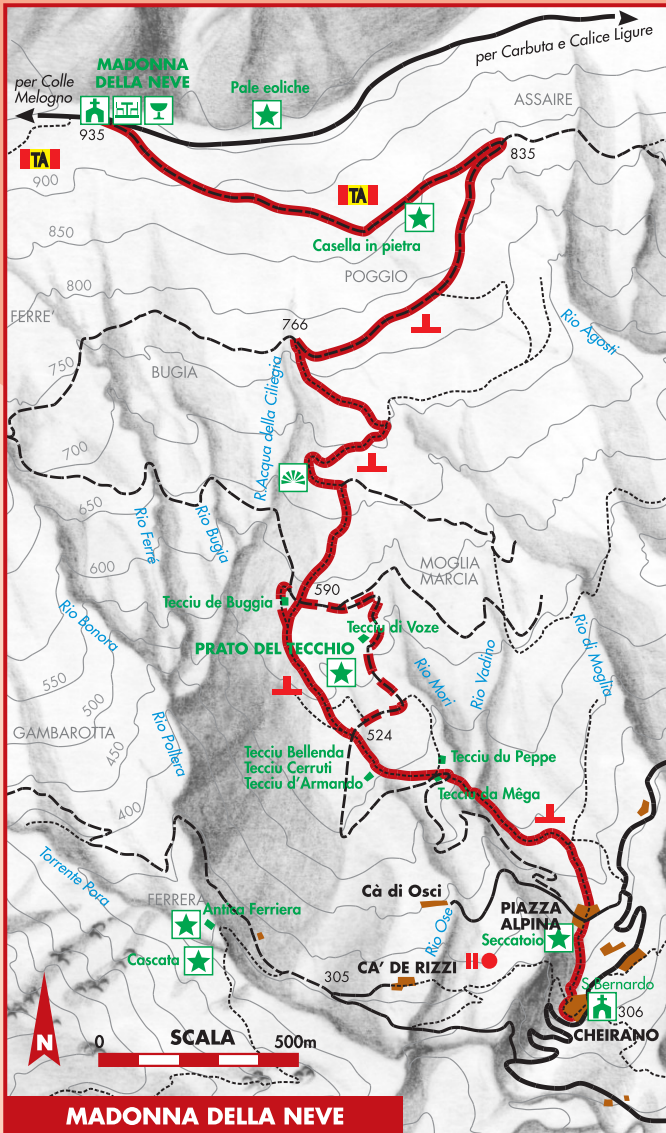


CARTA DEL SENTIERO - TRAIL MAP



MADONNA DELLA NEVE

Cheirano - Prato del Tecchio - Mad.Neve
Escursionistico (E) Trekking

2h15' km 4,6 mt 630

VARIANTE GIRO DEI TECCI

P.Alpina - Tecciu de Buggia - P.Alpina
Facile (T/E) Easy

1h km 3 mt 215

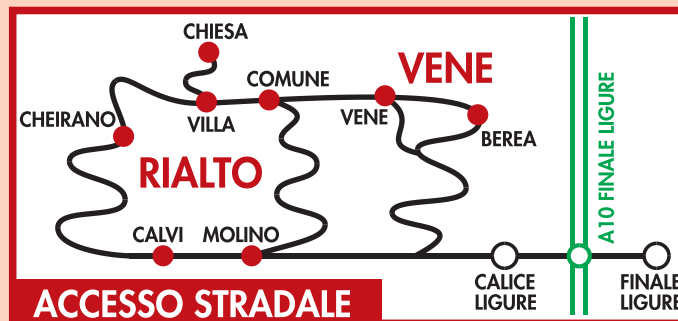
- Strada asfaltata
- Strada sterrata
- Sentiero Segnavia
- Area picnic
- Fontana
- Punto panoramico
- Chiesa o cappella
- Altri punti di interesse



- GIRO DELLE CONTRADE
- SENTIERO DELLA FORNACE
- SENTIERO DELL'ARGENTO
- SENTIERO DEI TECCI
- SENTIERO DEL BOSCO
- SENTIERO DELLE ROCCHIE

INFO

www.comune.rialto.sv.it



ACCESSO STRADALE



Comune di Rialto
2014

Con il contributo di:



Unione
Europea



Regione
Liguria



Comunità
Savonesi
Sostenibili

Grafica e contenuti: www.serinus.it

SENTIERO DEI TECCI

IT EN



R I A L T O

ENTROTERRA DI FINALE LIGURE



CONTRADA CHEIRANO

GPS UTM WGS84: 440590 E - 4897085 N

Quota - altitude m. 306

Il sentiero tematico prende nome dai numerosi "tecci" presenti: costruzioni in pietra nel bosco, testimoni di attività tradizionali legate al castagno e alla pastorizia. A Cheirano un pannello illustra i vari lavori stagionali del "ciclo del castagno". Il percorso sale a Piazza Alpina, attraversa l'asfalto, continua la salita e prende il sentiero a sinistra, quindi prosegue fino alla sterrata per il Melogno: qui si osservano i primi tecci. Il sentiero taglia la strada e la ritrova presso Prato del Tecchio. Un pannello tratta il tema del "ciclo della pastorizia": gran parte dei tecci possiede un recinto in pietra che veniva usato per le pecore.

This thematic trail takes name from stone constructions placed in the woods, linked to traditional activities concerning chestnut cultivation and sheep farming. At Cheirano, a panel explains the various seasonal works of "chestnut cycle". The trail rises toward Piazza Alpina, crosses the road and continues taking left; finally arrives on the ground road for Melogno: here you find several "tecci". Making a short-cut, the trail leaves the road and crosses it again at "Prato del Tecchio" (meadows), where a panel illustrates the "sheep farming cycle".



BIVIO PRATO DEL TECCHIO

GPS UTM WGS84: 440000 E - 4897760 N

Quota - altitude m. 524



TECCIU DE BUGGIA

Attraversata la strada, il sentiero sale a destra del grande prato. Prima di incontrare un'ultima volta la sterrata per il Melogno, si può fare una deviazione a sinistra per il "Tecciu de Buggia". I meno allenati possono chiudere il "giro dei tecci" percorrendo in discesa la sterrata e passando per il "Tecciu di Voze". Altrimenti si sale verso il rio Aqua della Ciliegia.

The path takes right with a last short-cut of the road. Before the last crossroad, a deviation on the left leads to "Tecciu de Buggia". Less trained people can close the ring trail of "giro dei tecci", descending the ground road and passing "Tecciu di Voze". Otherwise, trail rises toward "Acqua della Ciliegia".



TECCIU DE BUGGIA (deviazione)

GPS UTM WGS84: 449830 E - 4898095 N

Quota - altitude m. 588



TECCIU DI VOZE



BIVIO ACQUA DELLA CILIEGIA

GPS UTM WGS84: 449855 E - 4898755 N

Quota - altitude m. 766

La parte superiore del percorso segue il dedalo di sentieri e piste forestali: il bosco è ancora una risorsa grazie al taglio programmato. Presso la Madonna della Neve, un pannello illustrativo narra le vicende storiche del luogo.


The upper part of the trail follows the labyrinth of paths and forestry tracks: woods are still a resource, thanks to planned cuts. By the chapel of Madonna della Neve, an illustrative panel tells about local history.



MADONNA DELLA NEVE

GPS UTM WGS84: 449370 E - 4899305 N

Quota - altitude m. 935



PRATO DEL TECCHIO



TAVOLI ALLA MADONNA DELLA NEVE